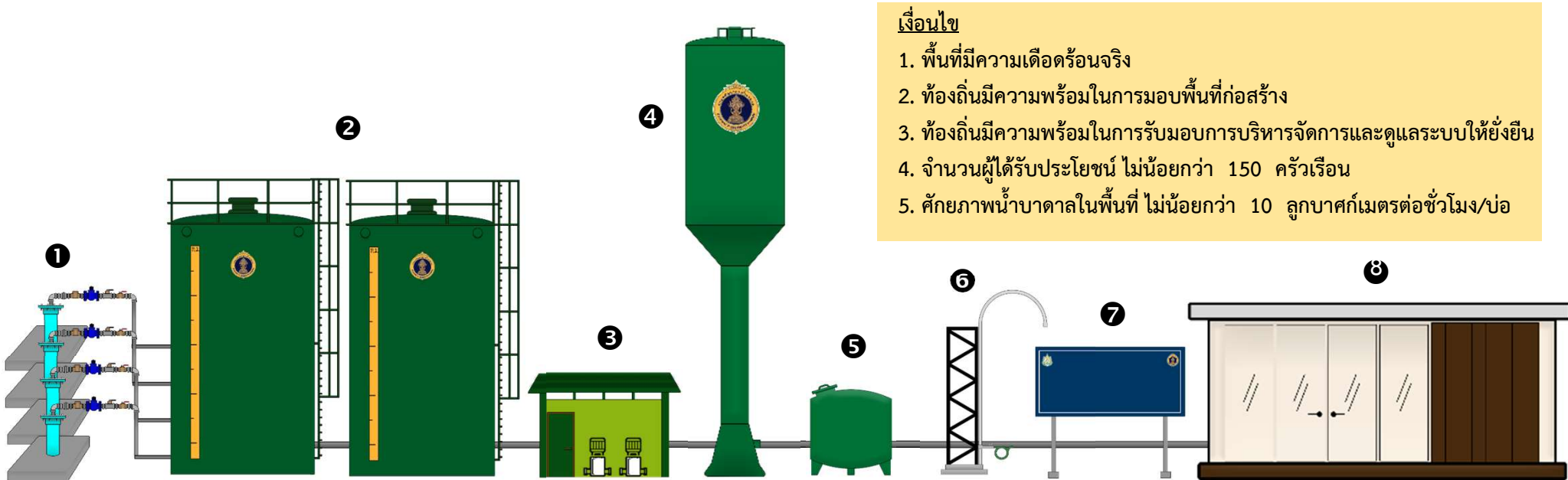


# โครงการจัดหาแหล่งน้ำบาดาลระยะไกลเพื่อแก้ปัญหาในพื้นที่ ขาดแคลนน้ำหรือน้ำเค็ม



## เงื่อนไข

1. พื้นที่มีความเดือดร้อนจริง
2. ท้องถิ่นมีความพร้อมในการมอบพื้นที่ก่อสร้าง
3. ท้องถิ่นมีความพร้อมในการรับมอบการบริหารจัดการและดูแลระบบให้ยั่งยืน
4. จำนวนผู้ได้รับประโยชน์ ไม่น้อยกว่า 150 ครัวเรือน
5. ศักยภาพน้ำบาดาลในพื้นที่ ไม่น้อยกว่า 10 ลูกบาศก์เมตรต่อชั่วโมง/บ่อ

## องค์ประกอบ

1. บ่อน้ำบาดาลขนาด $\varnothing$ 6 นิ้ว จำนวน 4 บ่อ (ปั๊ม 3 แรงม้า จำนวน 4 ชุด)	4. ท่อเหล็กเก็บน้ำชนิดรักษาแรงดัน ขนาดความจุ 85 ลูกบาศก์เมตร จำนวน 1 ถัง	7. ป้ายโครงการ จำนวน 1 ชุด
2. ท่อเหล็กเก็บน้ำชนิดทรงกระบอก ขนาดความจุ 100 ลูกบาศก์เมตร จำนวน 2 ถัง	5. ถังกรองสนิมเหล็กขนาดใหญ่ จำนวน 1 ชุด	8. อาคารศูนย์เรียนรู้ด้านน้ำบาดาล และจุดบริการน้ำดื่ม
3. โรงสูบน้ำพร้อมเครื่องสูบน้ำแนวตั้งแรงดันสูง 5.5 แรงม้า จำนวน 2 ชุด	6. จุดจ่ายน้ำถาวร จำนวน 1 ชุด และระบบกระจายน้ำ	



ที่ .....

.....

.....

.....

เรื่อง ขอบความอนุเคราะห์แหล่งน้ำบาดาลเพื่อการอุปโภค-บริโภค

เรียน ผู้อำนวยการสำนักทรัพยากรน้ำบาดาล เขต ๗ (กำแพงเพชร)

สิ่งที่ส่งมาด้วย ๑. เอกสารประกอบการพิจารณาขอแหล่งน้ำเพื่อการอุปโภค-บริโภค.....ชุด

เนื่องด้วย.....**องค์การบริหารส่วนตำบล**.....มีความประสงค์ขอรับการสนับสนุนโครงการพัฒนาน้ำบาดาลเพื่อความมั่นคงระดับชุมชน ของกรมทรัพยากรน้ำบาดาล สาเหตุเนื่องจากพื้นที่ภายใน**ตำบล**.....ประสบปัญหาขาดแคลนน้ำ และแหล่งน้ำผิวดินไม่เพียงพอ สำหรับอุปโภค -บริโภค

ดังนั้น.....**องค์การบริหารส่วนตำบล**.....จึงใคร่ขอความอนุเคราะห์มายังหน่วยงาน กรมทรัพยากรน้ำบาดาล โดยสำนักทรัพยากรน้ำบาดาล เขต ๗ (กำแพงเพชร) โครงการพัฒนาน้ำบาดาลเพื่อความมั่นคงระดับชุมชน ในพื้นที่บ้าน.....หมู่ที่.....ตำบล.....อำเภอ.....จังหวัด.....และมีความยินดีที่จะรับมอบครุภัณฑ์สิ่งก่อสร้างของทางกรมทรัพยากรน้ำบาดาล และการบริหารจัดการเพื่อให้ประชาชนได้ใช้ประโยชน์ ในการนี้ ได้มอบหมายให้.....ตำแหน่ง.....หมายเลขโทรศัพท์..... (เจ้าหน้าที่ อบต.) เป็นผู้ประสานงาน ต่อไป

จึงเรียนมาเพื่อโปรดพิจารณาให้ความอนุเคราะห์

ขอแสดงความนับถือ

( )

**นายกองค์การบริหารส่วนตำบล**.....

.....

**คำขอรับบริการ**  
**โครงการจัดหาแหล่งน้ำบาดาลระยะไกลเพื่อแก้ไขปัญหาในพื้นที่แล้งซ้ำซากหรือน้ำเค็ม**  
**สำนักทรัพยากรน้ำบาดาล เขต 7 กรมทรัพยากรน้ำบาดาล**

1. สถานที่ขอรับบริการ.....ตั้งอยู่ที่บ้าน.....หมู่ที่.....  
ตำบล.....อำเภอ.....จังหวัด.....
  2. สถานที่หรือบริเวณที่ขอให้เจาะ (เช่น วัด, โรงเรียน, สถานีอนามัย, ที่สาธารณะหรือที่ส่วนบุคคลในหมู่บ้าน)  
.....พิกัด.....ZONE.....UTM E.....UTM N.....  
ละติจูด.....ลองจิจูด.....
  3. จำนวนประชากรผู้ใช้น้ำ.....คน .....ครัวเรือน ครู/นักเรียน.....คน พระ/เณร.....รูป
  4. ในบริเวณใกล้เคียงสถานที่ขอรับบริการ  ไม่เคยมีการเจาะน้ำบาดาล  เคยเจาะ ณ ที่ใด .....อยู่ห่างจาก  
สถานที่ขอรับบริการเป็นระยะทาง.....เมตร  
สภาพบ่อน้ำบาดาลปัจจุบัน  ใช้การได้  ใช้การไม่ได้ เนื่องจาก.....  
 ใช้เป็นแหล่งน้ำดิบของระบบประปา  
ชนิดเครื่องสูบน้ำที่ใช้  สูบมือโยก  สูบไฟฟ้า  อื่น ๆ.....  
คุณภาพน้ำบาดาล  จืด  กร่อย/เค็ม  อื่นๆ.....
  5. ปัจจุบันสถานที่ขอรับบริการใช้น้ำจากแหล่งใดสำหรับการอุปโภคบริโภค  
 บ่อน้ำตื้น (โดยวิธีขุด)  บ่อดอก  สระ  แม่น้ำหรือลำคลอง  อื่นๆ.....  
 ประปาหมู่บ้าน/หมู่บ้านอื่น หมู่.....ของหน่วยงาน.....ความจุถัง.....ม<sup>3</sup>  
ระยะห่างถัง.....ม. ปริมาณน้ำดิบ.....ม<sup>3</sup>/ชม.  
 แหล่งน้ำดิบ.....  ผิวดิน  บาดาล
  6. เหตุผลขอเจาะ.....
  7. สถานที่ขอรับบริการมีไฟฟ้า ขนาด.....โวลต์ ติดตั้งมิเตอร์ไฟฟ้า ขนาด.....แอมป์
  8. หากโครงการเสร็จเรียบร้อย ราษฎรจะสามารถช่วยตัวเองในการบริหารจัดการประปาได้เพียงใด เช่น  
 จัดตั้งกลุ่มใช้น้ำมาบริหารกันเอง  อบท. ดำเนินการ  
 อื่นๆ.....
  9. การเตรียมความพร้อมของผู้ขอรับบริการ  
9.1  มีความเข้าใจหลักการ วัตถุประสงค์ของโครงการฯ เป็นอย่างดี  
9.2  มีพื้นที่สาธารณะสำหรับโครงการ หากเป็นพื้นที่เอกชนผู้ร้องขอต้องดำเนินการประสานให้ความยินยอม  
9.3  พร้อมที่จะสนับสนุนโครงการฯทุกด้านเพื่อให้บรรลุวัตถุประสงค์  
9.4  สามารถบริหารจัดการหลังส่งมอบโครงการฯ ให้ใช้ได้อย่างคุ้มค่าและยั่งยืน  
9.5  องค์กรปกครองส่วนท้องถิ่นและราษฎรในพื้นที่เห็นชอบและยินดีให้การสนับสนุนโครงการ
  10. เมื่อกรมทรัพยากรน้ำบาดาล ดำเนินโครงการเสร็จเรียบร้อยแล้ว พร้อมส่งมอบโครงการฯ ให้แล้ว อบท.จะต้องดำเนินการ  
10.1 มอบหมายให้.....เป็นผู้รับผิดชอบ ดูแลรักษา  
10.2 ดำเนินการยื่นขอรับใบอนุญาตใช้น้ำบาดาลตาม พ.ร.บ. น้ำบาดาล พ.ศ. 2520 ต่อไป
  11. หากได้รับการจัดสรรงบประมาณแล้ว แต่ไม่สามารถดำเนินการได้โดยเหตุผลจำเป็น ในภายหน้าจะยินยอมและรับการ  
ปรับเปลี่ยนแผนต่อไป
- ความเห็น อบท.**..... ลงชื่อ.....ผู้ขอ  
..... (.....)  
..... ตำแหน่ง.....  
ลงชื่อ..... วันที่...../...../.....  
(.....)..... หมายเลขโทรศัพท์.....  
ตำแหน่ง.....

หนังสือมอบที่ดินเพื่อสาธารณะประโยชน์ในการก่อสร้างระบบประปาบาดาล  
โครงการจัดหาแหล่งน้ำบาดาลระยะไกลเพื่อแก้ไขปัญหาในพื้นที่แล้งซ้ำซากหรือน้ำเค็ม

หนังสือฉบับนี้ทำที่.....  
วันที่.....เดือน.....พ.ศ. ....

ข้าพเจ้า.....อายุ.....ปี อยู่บ้านเลขที่.....  
หมู่ที่.....ตำบล.....อำเภอ.....จังหวัด.....  
ขอแสดงเจตนาไว้ ดังมีข้อความต่อไปนี้

ข้อ 1 ตามที่ทางราชการโดยกรมทรัพยากรน้ำบาดาลจะทำการ.....  
ให้บ้าน.....หมู่ที่.....ตำบล.....  
อำเภอ.....จังหวัด.....นั้น ข้าพเจ้าทราบแล้ว

ข้อ 2 ข้าพเจ้าขอมอบที่ดินของข้าพเจ้าตามโฉนด/นส...../สค.1 เลขที่.....  
หมายเลข.....หน้าสำรวจ.....เล่มที่.....หน้าที่.....  
ตั้งอยู่ที่ตำบล.....อำเภอ.....จังหวัด.....  
ให้แก่ทางราชการ ขนาดกว้าง.....ยาว.....คิดเป็นพื้นที่.....  
ซึ่งมีทางเข้าออกได้ตลอดเวลา เพื่อให้ใช้ดำเนินการตามข้อ 1 โดยไม่มีค่าตอบแทนไม่ว่ากรณีใดๆ

ข้อ 3 ข้าพเจ้ายินยอมให้กรมทรัพยากรน้ำบาดาลเข้าทำการรื้อถอนสิ่งก่อสร้าง ตัดหรือถางต้นไม้พืชพันธุ์หรือสิ่งกีดขวาง  
ขวางในที่ดินของข้าพเจ้า อันจำเป็นเพื่อประโยชน์ในการดำเนินการตามข้อ 1 โดยไม่มีข้อเรียกร้องค่าเสียหายหรือค่าตอบแทนใดๆ จาก  
ทางราชการทั้งสิ้นทุกประการ

ข้อ 4 ข้าพเจ้ารับทราบแล้วว่า เมื่อข้าพเจ้าได้ลงนามในหนังสือฉบับนี้แล้ว จะไม่สามารถยกเลิกหรือเพิกถอนได้และ  
หากมีการซื้อ ขาย หรือโอนกรรมสิทธิ์ที่ดินของข้าพเจ้าให้กับบุคคลอื่น ข้าพเจ้าจะแจ้งให้ผู้รับโอนทราบถึงข้อผูกพันที่มีกับทางราชการ  
ตามหนังสือนี้

ข้อ 5 ตามข้อความดังกล่าวข้างต้นนี้ ข้าพเจ้าได้ให้ถ้อยคำด้วยความสมัครใจ มิได้มีผู้หนึ่งผู้ใดบังคับขู่เข็ญ หรือ  
หลอกลวงด้วยประการใดๆ และได้อ่าน/อ่านให้ฟังแล้วรับรองว่าถูกต้อง จึงได้ลงลายมือชื่อไว้เป็นหลักฐาน พร้อมแนบหลักฐานซึ่งรับรอง  
สำเนาถูกต้องมาด้วยแล้ว  สำเนาบัตรประชาชน  สำเนาทะเบียนบ้าน  สำเนาเอกสารสิทธิที่ดิน พร้อมแสดงบริเวณที่ดิน  
ที่มอบให้

ลงชื่อ.....ผู้ยินยอม  
(.....)

ลงชื่อ.....พยานผู้ใหญ่บ้าน/หรือ.....  
(.....)

ลงชื่อ.....พยาน อปท.  
(.....)

ลงชื่อ.....พยานเจ้าหน้าที่กรมทรัพยากรน้ำบาดาล  
(.....)

แผนผังแสดงขอบเขตที่ดินที่มอบให้เพื่อสาธารณะประโยชน์ / ตำแหน่งบ่อน้ำบาดาล

หมายเลขบ่อ.....สถานที่เจาะ.....บ้าน.....หมู่ที่.....  
ตำบล.....อำเภอ.....จังหวัด.....  
เส้นทาง.....


ZONE.....UTM E.....UTM N.....ระวางแผนที่.....

วันที่เจาะ.....เดือน.....พ.ศ.....ความลึกเจาะ/ความลึกพัฒนา...../.....เมตร

บ่อตั้งอยู่ใน  ที่สาธารณะ  ที่เอกชน ผู้ถือกรรมสิทธิ์หรือเลขที่กรรมสิทธิ์.....

หมายเหตุ สถานที่เจาะหากเป็นที่เอกชนให้ระบุชื่อเจ้าของที่ดินและมีหนังสือมอบกรรมสิทธิ์ที่ดินเพื่อใช้เป็นี่สาธารณะด้วย

แผนที่แสดงเส้นทางไปยังหมู่บ้านที่ขอรับบริการ

  
ทิศเหนือ

ไปถึงบริเวณที่ขอเจาะได้โดยเส้นทางใด (ให้อธิบายว่าใช้เส้นทางสายใด แยกตรงหลัก กม. ที่เท่าใด เป็นระยะทางเท่าใด


.....

สภาพเส้นทาง (สภาพทางเป็นอย่างไรบ้าง รถบรรทุกขนาดใหญ่สามารถเข้าออกได้ทุกฤดูหรือไม่ ฯลฯ

.....

\*\*\* กรุณาเขียนแผนที่ให้ถูกต้อง \*\*\*

สัญลักษณ์ที่ใช้

<input checked="" type="checkbox"/> จุดที่ขอเจาะบ่อน้ำบาดาล	<input type="checkbox"/> อ่างเก็บน้ำ
<input checked="" type="checkbox"/> บ่อน้ำบาดาลของเดิมที่ทางราชการเจาะให้ เช่น กทช. รพช. โยธา ฯลฯ	<input type="checkbox"/> สระน้ำ
<input type="checkbox"/> บ่อดอก	 แม่น้ำ ลำคลอง ลำห้วย
<input type="checkbox"/> หอดังประปา	

ลงชื่อ.....ผู้เขียนแผนที่  
(.....)  
วันที่...../...../.....